Приложение №1

Утвърдил,
Директор ТП ДГС Пазарджик
/инж. Гаврил Г
дата: 06.03.2019 г.

Собственик (ползвател):ТП ДГС Пазарджик

ТЕХНОЛОГИЧЕН ПЛАН ЗА ЗАЛЕСЯВАНЕ

№ 1 / 06.03.2019г.

Горскостопански план(програма) от 2013г.

Вид на земята: ■ *горска територия* □земеделска земя □нарушена територия □защитена територия

Скица на обект №



Отдел *423*, подотдел *„з"*

Местност *„Орни ливади"*; Обща площ *39* дка

Площ за залесяване *35* дка, в т.ч. пожарища дка

Изложение: *ЮЗ* , надморска височина - *300м.*

Наклон *2°*, основна скала :

Почвен тип: *алувиална ненаситена*

Механ. състав: *глинесто-песъчлива* , дълбочина: *дълбока*

Тип месторастене: *Т-1-1 С-2 (53);*

Наличен дървостой: *не*

Възраст Жива почвена покривка:

Други данни за обекта: Натура 2000: *извън*

Залесяване в горски територии по чл.9:

□ защитни □ специални ■ *стопански*

Цел на залесяване по чл.10: *интензивно производство на дървесина;*

Насока на залесяване по чл.11: □ново залесяване ■*в зрели гори* □за възстановяване на гори □за попълване на редини □за двуетажни насаждения

М Е Р О П Р И Я Т И Я

А. Подготвителни работи:

1.Година и срок за сеч – *2017г.*

2.Година и краен срок за почистване и освидетелстване на сечището – *2017г.*

Б. Подготовка на почвата за залесяване:

1. Почистване на площта: начин- *механ. почистване от издънки, храсти и др.* сезон- *есен 2018г.*
2. Обработка на почвата: година *2019* сезон- *пролет*

Категория на почвата:

а) лека.....дка

б) средна *30 дка*

в) тежка.....дка

г) камениста .....дка

3.Вид, начин и дълбочина на подготовката:

№	Начин на подготовка (дка)	Дълбочина, (см)	Вид на подготовката (дка)								Без подготовка (дка)
			Пълна	Частична						Всичко	
				Пояси	Тер-си	Пло-щадки	Дуп-ки	Друга	Опро-стена		
1	2	3	4	5	6	7	8	9	10	11	12
1	*механизирана*	*41-50 см*	*30*							*30*	
	Всичко		*30*							*30*	

б)Схема на почвоподготовката: *По цялата площ, дълбочина 41-50 см.*

в)Други указания: *Почвоподготовката включва: Почистване на площи от издънки, храсти , раздробяване на пъни (мероприятията са извършени есен 2018г.), подравняване, избутване или извличане извън площта на остатъци от клони,пъни и корени след раздробяване, риголване на дълбочина 41-50 см, подравняване след риголване.*

В. Залесяване:

1.Година и сезон - *пролет 2019г.*

2.Метод (садене, сеене) - *садене*

3.Състав на културата: *тп8 (I 45-51), тп2 (I 214)*

Легенда за обозначаване в/у скицата	Дървесен или храстов вид (клон, вариетет и др.) и район на произход	Площ за залесяване, дка	Гъстота бр./дка	Необходими фиданки (семена) бр. (кг)	Вид на посадъчния мате-риал	Възможна замяна на дървесния вид			Начин на смесване	Начин на залесяване (цепнатини, дупки и др.)
						Вид	Бр. фиданки (семена - кг)	Гъстота бр./дка		
1	2	3	4	5	6	7	8	9	10	11
///	*тп I 45/51*	*25*	*63*	*1575*	*ф-ки*	*I 214*	*1575*	*63*		*в дупки*
	тп I 214	*5*	*63*	*315*		*I 45/51*	*315*	*63*		*в дупки*
Общо		*30*		*1890*						

4. *Други указания: 63бр. фиданки в декар. Разстояние между фиданките 4 м., разстояние между редовете 4м. Отваряне на дупки с дълбочина от 1,20 до 1,50 м и ширина до 70 см*

Възраст и средна височина на посадъчния материал : Посадъчния материал да отговаря на стандарта за качество съгласно чл.23, ал.2 от Наредба №4 от 15.02.2012г. за условията и реда за регистрация на горски разсадници, както и за производство на фиданки в горските разсадници.

Г.Количествена сметка

№	Посевен и посадъчен материал по вид и възраст, вид работа и работни операции(до срока на провеждане на инвентаризациите)	мярка	Количество
	ПОДГОТОВКА НА ПОЧВАТА		
1	*Почистване на площи от издънки, храсти и др.*	*Дка*	*31,00*
2	*Раздробяване на пъни*	*Дка*	*30,00*
3	*Подравняване, избутване или извличане на остатъци от клони, пъни и корени*	*Дка*	*30,00*
4	*Риголване (41-50 см)*	*Дка*	*30,00*
5	*Подравняване след риголване*	*Дка*	*30,00*
	ЗАЛЕСЯВАНЕ НА ТОПОЛОВИ КУЛТУРИ		
1	*Направа на колчета за маркиране на площта*	*100бр.*	*18,90*
2	*Маркиране на посадните места*	*Дка*	*30,00*
3	*Временно съхраняване на фиданки*	*100бр.*	*18,90*
4	*Направа на дупки*	*Бр.*	*1890,00*
5	*Разнасяне на фиданки по посадните места*	*100бр.*	*18,90*
6	*Садене на фиданки*	*Бр.*	*1890,00*
	ОТГЛЕЖДАНЕ-1-ва година		
1	*Варосване на фиданки-1г,*	*10бр.*	*189.00*
2	*Филизене на тополови фиданки-1г,*	*10бр.*	*189.00*
3	*Окопаване на тополови фиданки-1г,(два пъти)*	*10бр.*	*378.00*

4	Двустранно дисковане-1г (три пъти)	Дка	171.00
5	Поливане трикратно (при необходимост)-1г,.	дка	90.00
	ОТГЛЕЖДАНЕ-2-ра година		
1	Варосване на фиданки-2г,	10бр.	189.00
2	Филизене на тополови фиданки-2г,	10бр.	189.00
3	Окопаване на тополови фиданки-2г,(два пъти)	10бр.	378.00
4	Двустранно дисковане-2г (два пъти)	Дка	114.00
5	Поливане двукратно (при необходимост)-2г,.	дка	60.00
6	Изрязване на един от двойните върхове -2 ра год.	10бр.	94.50
	ОТГЛЕЖДАНЕ-3-та година		
1	Варосване на фиданки-3г,	10бр.	189.00
2	Филизене на тополови фиданки-3г,	10бр.	189.00
3	Окопаване на тополови фиданки-3г,(два пъти)	10бр.	378.00
4	Двустранно дисковане-3г (два пъти)	Дка	114.00
5	Поливане двукратно (при необходимост)-3г,.	дка	60.00
6	Кастрене на клони от земя с ръчен трион-3-та год	10бр.	189.00
	ОТГЛЕЖДАНЕ-4-та и 5-та година		
1	Кастрене на клони от земя с ръчен трион-4-та год	Провеждане на мероп. при необходимост	
2	Двустранно дисковане – 4-та година (два пъти)		
3	Кастрене на клони от земя с ръчен трион-5-та год		
4	Двустранно дисковане – 5-та година (два пъти)		
	ПОПЪЛВАНЕ НА КУЛТУРИ-1-ва и 2-ра година	Попълване 1ва и 2ра година според % на прихващане след инвентаризация. Попълване 3та година при необходимост	
1	Временно съхраняване на фиданки		
2	Направа на дупки		
3	Разнасяне на фиданки по посадните места		
4	Садене на фиданки		
	ВСИЧКО:		

Изготвил:.....
/инж. Илия Шахларски, № 9894/1[illegible].2013г./

Проверил от ТП ДГС Пазарджи
/инж. С[illegible]ктор/

Приложение №1
[illegible] чл.3, ал.1

Утвърдил,
Директор ЮЦЦГ гр. Смолян:
/инж.Б. Хра[illegible]
дата: 14.12.2016г.

Собственик(ползвател):ТП „ДГС Пазарджик"

ТЕХНОЛОГИЧЕН ПЛАН ЗА ЗАЛЕСЯВАНЕ

№ 1 от 22.11.2016 г.

Горскостопански план(програма) от 2013г.

Вид на земята: ■ *горска територия* □ земеделска земя □нарушена територия □защитена територия

Скица на обект №



Отдел *260*, подотдел *„а1"*
Местност *„Долната хъка"* ;Обща площ *87* дка
Площ за залесяване *70* дка, в т.ч.пожарища дка
Изложение: *С*, надм. вис. - *200м.*
Наклон *2°*, основна скала :
Почвен тип:*алувиална ненаситена* , Механ.състав – *глинесто песъчлива* , дълбочина: *много дълбока*
Тип месторастене: *Т-I-1 Д-2 (52);*
Наличен дървостой: *тп I-214*
Възраст: *13г.* Жива почвена покривка:
Други данни за обекта: Натура 2000: *BG0000578; BG0002087*
Залесяване в горски територии по чл.9:
□ защитни □специални ■ *стопански*
Цел на залесяване по чл.10: *интензивно производство на дървесина;*
Насока на залесяване по чл.11: □ ново залесяване ■*в зрели гори* □за възстановяване на гори □за попълване на редини □за двуетажни насаждения

М Е Р О П Р И Я Т И Я

А.Подготвителни работи:

1.Година и срок за сеч – *30.04.2017г.*

2.Година и краен срок за почистване и освидетелстване на сечището – *30.04.2017г.*

Б.Подготовка на почвата за залесяване:

1.Почистване на площта:начин –…….. сезон - ……

2.Обработка на почвата: година *2017* сезон - *есен*

Категория на почвата:

а) лека.....дка
б) средна *70 дка*
в) тежка.....дка
г) камениста .....дка

3.Вид, начин и дълбочина на подготовката:

№	Начин на подготовка (дка)	Дълбочина, (см)	Вид на подготовката (дка)							Без подготовка (дка)
			Пълна	Частична					Венчко	
				Пояси	Тераси	Площадки	Дупки	Друга	Опростена	
1	2	3	4	5	6	7	8	9	10	11	12
1	*механизирана*	*60*	*70*							*70*	
	Венчко		*70*							*70*	

б)Схема на почвоподготовката: *По цялата площ, дълбочина - 60см.*

в)Други указания: *Почвоподготовката включва раздробяване на пъни, избутване при необходимост, подравняване, дълбока оран и дисковане върху 70 дка.*

В.Залесяване:

1.Година и сезон- *есен 2017 г.*

2.Метод(садене,сеене) - *садене*

3.Състав на културата: *тп I-214*

Легенда за обозначаване в/у скицата	Дървесен или храстов вид (клон, вариетет и др.) и район на произход	Площ за залесяване, дка	Гъстота бр./дка	Необходими фиданки (семена) бр. (кг)	Вид на посадъчния мате-риал	Възможна замяна на дървесния вид			Начин на смесване	Начин на залесяване (цепнатини, дупки и др.)
						Вид	Бр. фиданки (семена - кг)	Гъстота бр./дка		
1	2	3	4	5	6	7	8	9	10	11
///	*I-214*	*70*	*40*	*2800*	*ф-ки*	*I-45/51*	*2800*	*40*		*дупки*
Общо		*70*		*2800*			*2800*			

4. *Други указания: 40бр. фиданки в декар. Разстояние между фиданките 5 м., разстояние между редовете 5м. Дупките ще бъдат отворени със сонда с дълбочина от 1,5 до 2 м. и диаметър 40-50 см.*
Репродуктивен материал за замяна по вид и район на произход на изходните ГРМ-хибридни клонове топола. Възраст и средна височина на посадъчния материал : Посадъчния материал да отговаря на стандарта за качество съгласно чл.23, ал.2 от Наредба №4 от 15.02.2012г. за условията и реда за регистрация на горски разсадници, както и за производство на фиданки в горските разсадници.

Г.Количествена сметка

№	Посевен и посадъчен материал по вид и възраст,вид работа и работни операции(до срока на провеждане на инвентаризациите)	мярка	Количество
	ПОДГОТОВКА НА ПОЧВАТА		
1	*Раздробяване на пъни*	*Дка*	*70,00*
2	*Подравняване на площи*	*Дка*	*70,00*
3	*Фиголване (дълбока оран) на площи*	*Дка*	*70,00*
4	*Дисковане на площи*	*Дка*	*70,00*
	ЗАЛЕСЯВАНЕ НА ТОПОЛОВИ КУЛТУРИ		
1	*Направа на колчета за маркиране на площта*	*100бр.*	*28,00*
2	*Маркиране на посадните места*	*Дка*	*70,00*
3	*Временно съхраняване на фиданки*	*100бр.*	*28,00*
4	*Направа на дупки със сонда*	*Бр.*	*2800,00*
5	*Разнасяне на фиданки по посадните места*	*100бр.*	*28,00*
6	*Садене на фиданки*	*Бр.*	*2800,00*
	ОТГЛЕЖДАНЕ-1-ва година		
1	*Варосване на фиданки-1г,*	*10бр.*	*280,00*
2	*Филизене на тополови фиданки-1г,*	*10бр.*	*280,00*
3	*Окопаване на тополови фиданки-1г,(три пъти)*	*10бр.*	*840,00*
4	*Двустранно дисковане-1г (три пъти)*	*Дка*	*399,00*

5	*Поливане трикратно (при необходимост)-1г,.*	*Дка*	*210,00*
	ОТГЛЕЖДАНЕ-2-ра година		
1	*Варосване на фиданки-2г,*	*10бр.*	*280,00*
2	*Филизене на тополови фиданки-2г,*	*10бр.*	*280,00*
3	*Окопаване на тополови фиданки-2г,(два пъти)*	*10бр.*	*560,00*
4	*Двустранно дискование-2г (два пъти)*	*Дка*	*266,00*
5	*Поливане двукратно (при необходимост)-2г,.*	*Дка*	*140,00*
6	*Изрязване на един от двойните върхове -2 ра год.*	*10бр.*	*140,00*
	ОТГЛЕЖДАНЕ-3-та година		
1	*Варосване на фиданки-3г,*	*10бр.*	*280,00*
2	*Филизене на тополови фиданки-3г,*	*10бр.*	*280,00*
3	*Окопаване на тополови фиданки-3г,(два пъти)*	*10бр.*	*560,00*
4	*Двустранно дискование-3г (два пъти)*	*Дка*	*266,00*
5	*Поливане двукратно (при необходимост)-3г,.*	*Дка*	*140,00*
6	*Кастрене на клони от земя с ръчен трион-3-та год*	*10бр.*	*280,00*
	ПОПЪЛВАНЕ НА КУЛТУРИ-1-ва и 2-ра година	*Попълване 1ва и 2ра година според % на приживяване след инвентаризация. Попълване 3та година при необходимост*	
1	*Временно съхраняване на фиданки*		
2	*Направа на дупки със сонда*		
3	*Разнасяне на фиданки по посадните места*		
4	*Садене на фиданки*		
	ВСИЧКО:		

Изготвил:.
/инж.И.Шахларски/

Директор ТП „ДГС Пазарджик"
/инж. [illegible]/

Проверил от ТП „ДГС Пазарджик"
/инж. Ст. Попов/

Проверил от ЮЦДП:.
/инж. С. Хайдарова/
Дата:..11.2016.....

Утвърдил,
Директор ДГС „Пазарджик"
/инж.Г.Рангелов/
дата:.....2016г

Собственик(ползвател):ТП „ДГС Пазарджик"

ТЕХНОЛОГИЧЕН ПЛАН ЗА ЗАЛЕСЯВАНЕ

№ 2 от 22.11.2016 г.

Горскостопански план(програма) от 2013г.

Вид на земята: ■ *горска територия* □ земеделска земя □нарушена територия □защитена територия

Скица на обект №



Отдел *260*, подотдел *„6"*

Местност *„Долната лъка"* ;Обща площ *8* дка

Площ за залесяване *4* дка, в т.ч.пожарища дка

Изложение: *С*, надм. вис. - *200м.*

Наклон *2°*, основна скала :

Почвен тип:*алувиална ненаситена* , Механ.състав – *глинесто песъчлива* , дълбочина: *много дълбока*

Тип месторастене: *Т-I-1 Д-2 (52);*

Наличен дървостой: *бяла върба – изд.*

Възраст: Жива почвена покривка:

Други данни за обекта: Натура 2000: *BG0000578; BG0002087*

Залесяване в горски територии по чл.9:

□ защитни □специални ■ *стопански*

Цел на залесяване по чл.10: *интензивно производство на дървесина;*

Насока на залесяване по чл.11: ■ *ново залесяване* □в зрели гори □за възстановяване на гори □за попълване на редини □за двуетажни насаждения

М Е Р О П Р И Я Т И Я

А.Подготвителни работи:

1.Година и срок за сеч –

2.Година и краен срок за почистване и освидетелстване на сечището –

Б.Подготовка на почвата за залесяване:

1.Почистване на площта:начин –…….. сезон - …….

2.Обработка на почвата: година *2017* сезон - *есен*

Категория на почвата:

а) лека.....дка

б) средна *4 дка*

в) тежка.....дка

г) камениста .....дка

3.Вид, начин и дълбочина на подготовката:

№	Начин на подготовка (дка)	Дълбочина, (см)	Вид на подготовката (дка)								Без подготовка (дка)
			Пълна	Частична						Всичко	
				Пояси	Тераси	Площадки	Дупки	Друга	Опростена		
1	2	3	4	5	6	7	8	9	10	11	12
1	*механизирана*	*60*	*4*							*4*	
	Всичко		*4*							*4*	

5	Поливане трикратно (при необходимост)-1г,.	Дка	12,00
	ОТГЛЕЖДАНЕ-2-ра година		
1	Варосване на фиданки-2г,	10бр.	32,00
2	Филизене на тополови фиданки-2г,	10бр.	32,00
3	Окопаване на тополови фиданки-2г,(два пъти)	10бр.	64,00
4	Двустранно дисковане-2г (два пъти)	Дка	15,20
5	Поливане двукратно (при необходимост)-2г,.	Дка	8,00
6	Изрязване на един от двойните върхове -2 ра год.	10бр.	16,00
	ОТГЛЕЖДАНЕ-3-та година		
1	Варосване на фиданки-3г,	10бр.	32,00
2	Филизене на тополови фиданки-3г,	10бр.	32,00
3	Окопаване на тополови фиданки-3г,(два пъти)	10бр.	64,00
4	Двустранно дисковане-3г (два пъти)	Дка	15,20
5	Поливане двукратно (при необходимост)-3г,.	Дка	8,00
6	Кастрене на клони от земя с ръчен трион-3-та год	10бр.	32,00
	ПОПЪЛВАНЕ НА КУЛТУРИ-1-ва и 2-ра година	Попълване 1ва и 2ра година според % на приемане след инвентаризация. Попълване 3та година при необходимост	
1	Временно съхраняване на фиданки		
2	Направа на дупки със сонда		
3	Разнасяне на фиданки по посадните места		
4	Садене на фиданки		
	ВСИЧКО:		

Изготвил:.....
/инж.И.Шахларски,№ 98947

Проверил от ТП „ДГС Пазарджик":...
/инж. Ст. Делиев/

ЮЖНОЦЕНТРАЛНО ДЪРЖАВНО ПРЕДПРИЯТИЕ-СМОЛЯН
ТП ДЪРЖАВНО ГОРСКО СТОПАНСТВО „ПАЗАРДЖИК”
4400Пазарджик, бул.”Ал. Стамболийски”50 ☎ 034 444099, e-mail:dgspazardjik@ucdp-smolian.com

СКИЦА на отдел 423 „з“

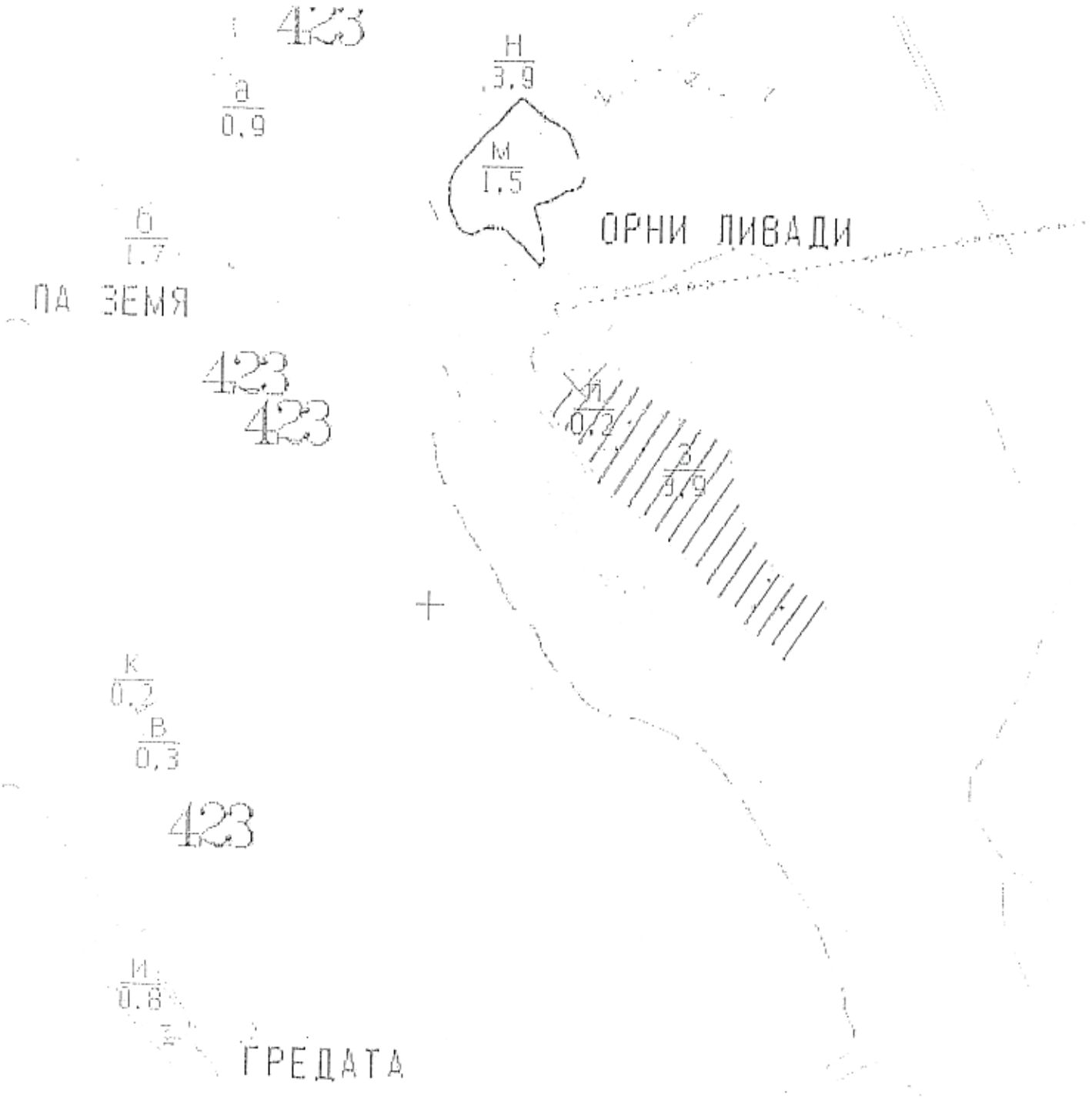

ЛЕГЕНДА:

- -

- -

- -

ЮЖНОЦЕНТРАЛНО ДЪРЖАВНО ПРЕДПРИЯТИЕ-СМОЛЯН ,
ТП ДЪРЖАВНО ГОРСКО СТОПАНСТВО „ПАЗАРДЖИК”
4400Пазарджик, бул.”Ал. Стамболийски”50 ☎ 034 444099, e-mail:dgspazardjik@ucdp-smolian.com

СКИЦА на отдел 260 „а1” „б”

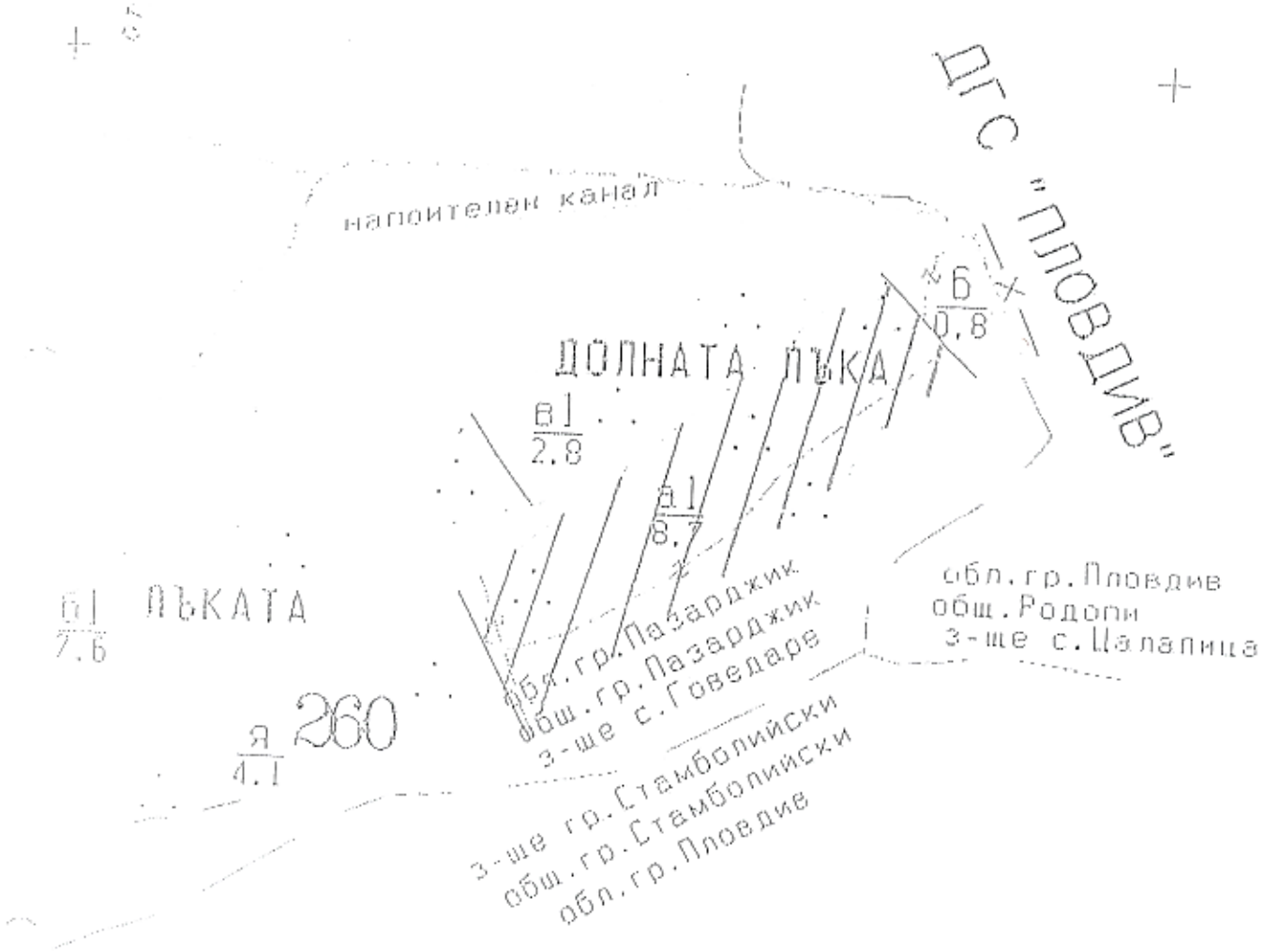

ЛЕГЕНДА:

/// Отглеждане на тополови култури (залесяване, изрязване на двойни върхове, окопаване, близене).

ЮЖНОЦЕНТРАЛНО ДЪРЖАВНО ПРЕДПРИЯТИЕ-СМОЛЯН
ТП ДЪРЖАВНО ГОРСКО СТОПАНСТВО „ПАЗАРДЖИК”
4400Пазарджик, бул.”Ал. Стамболийски”50 ☎ 034 444099, e-mail:dgspazardjik@ucdp-smolian.com

СКИЦА на отдел 251 „1”

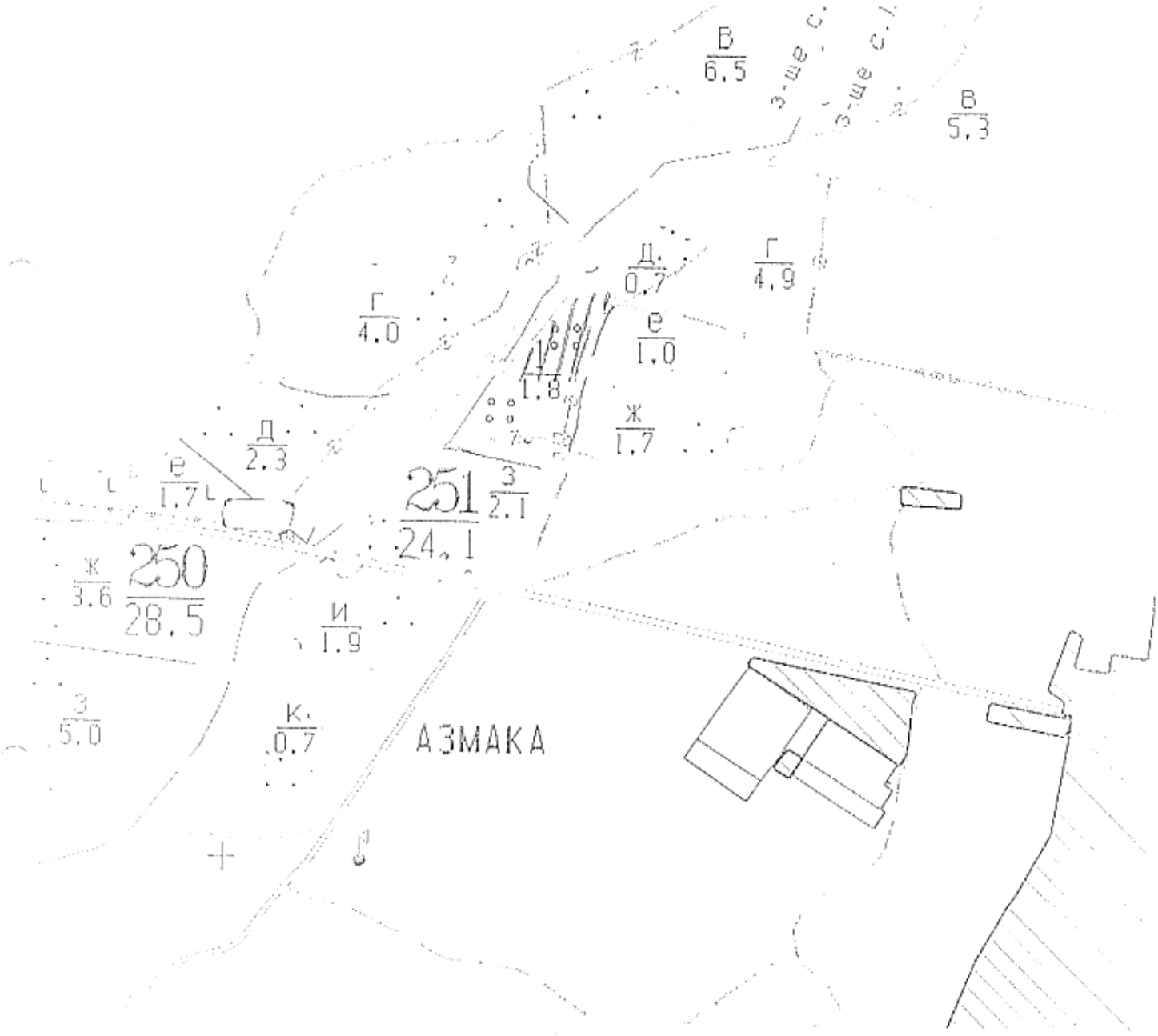

ЛЕГЕНДА:

Отглеждане на тополови култури (изряване на двойни върхове,

ЮЖНОЦЕНТРАЛНО ДЪРЖАВНО ПРЕДПРИЯТИЕ-СМОЛЯН
ТП ДЪРЖАВНО ГОРСКО СТОПАНСТВО „ПАЗАРДЖИК”
4400Пазарджик, бул.”Ал. Стамболийски”50 ☎ 034 444099, e-mail:dgspazardjik@ucdp-smolian.com

СКИЦА на отдел 254 „б”

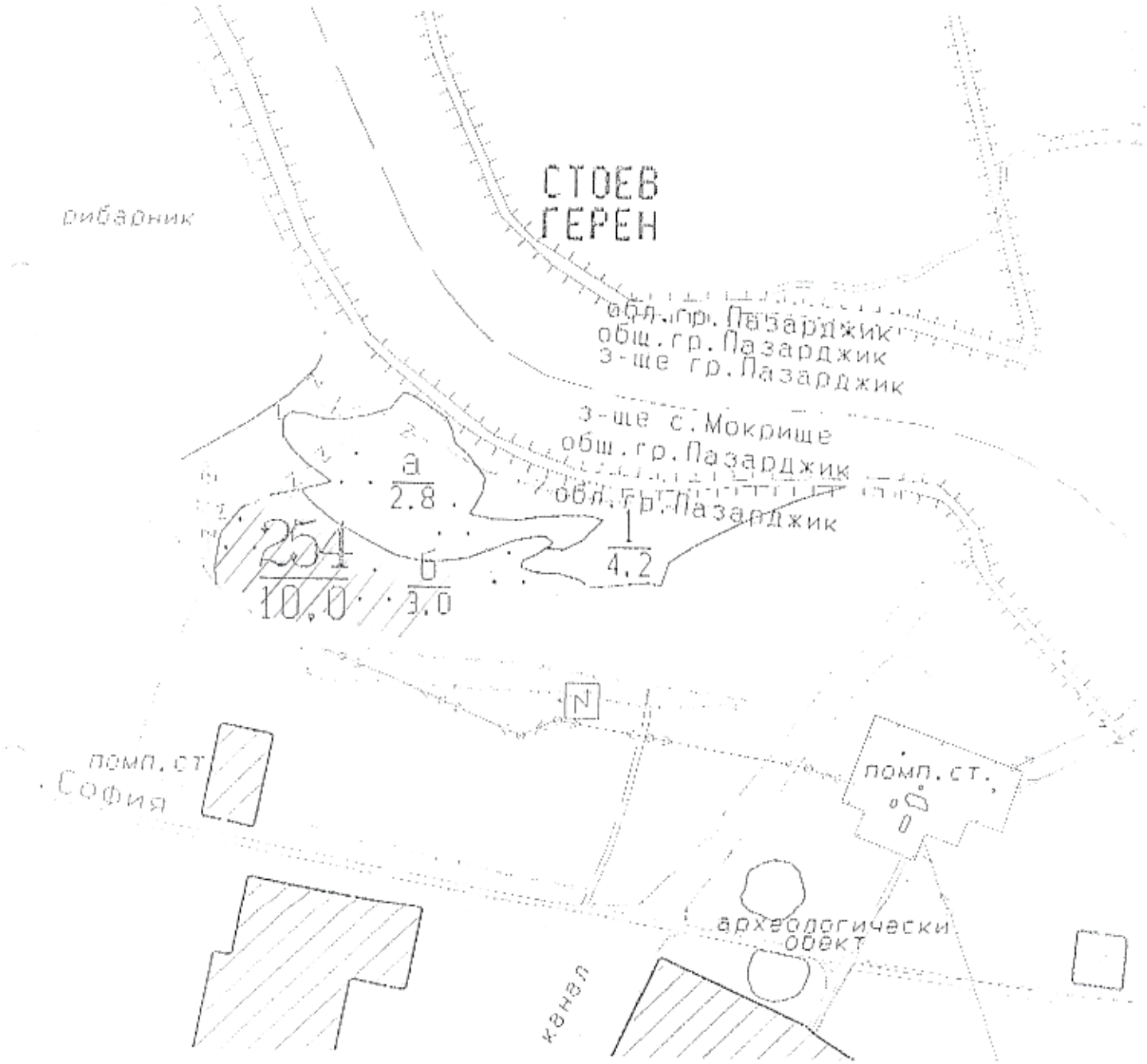

ЛЕГЕНДА:

Отглеждане на тополови култури (изрязване на двойни върхове)

ЮЖНОЦЕНТРАЛНО ДЪРЖАВНО ПРЕДПРИЯТИЕ-СМОЛЯН
ТП ДЪРЖАВНО ГОРСКО СТОПАНСТВО „ПАЗАРДЖИК"
4400Пазарджик, бул."Ал. Стамболийски"50 ☎ 034 444099, e-mail:dgspazardjik@ucdp-smolian.com

СКИЦА на отдел 259 „Я"

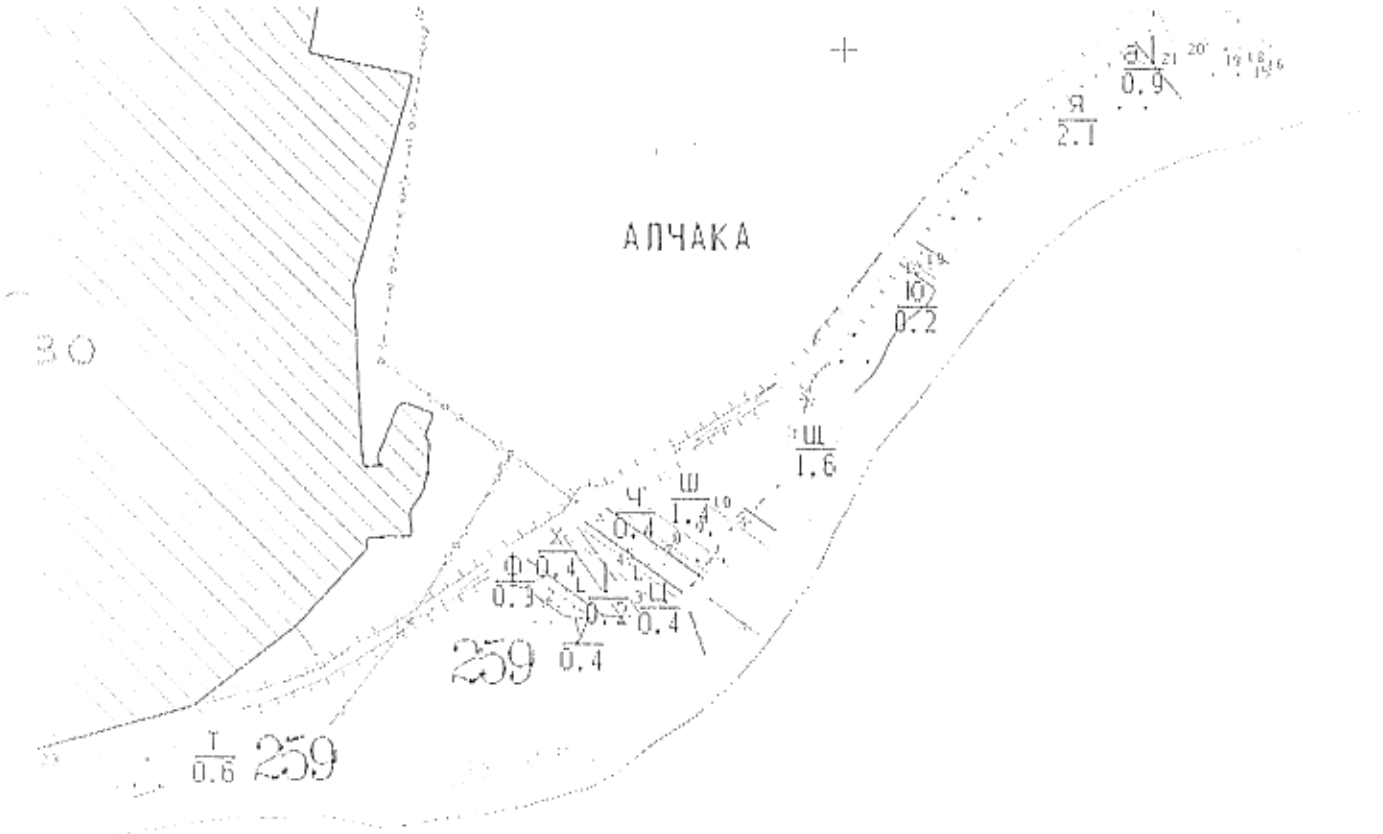

ЛЕГЕНДА:

Отглеждане на тополови култгури (изрязване на двойни върхове)